



COMUNE DI ARQUATA DEL TRONTO
Provincia di Ascoli Piceno

**ORDINANZA DI INDIVIDUAZIONE DI UNA PORZIONE DI TERRENO DA ADIBIRE AD
AREA DI STOCCAGGIO MACERIE TEMPORANEO**

Ordinanza N.180 del 07.11.2016 prot. n. 10770 del 07.11.2016

IL SINDACO

PREMESSO CHE in conseguenza degli eventi calamitosi verificatosi il 24 agosto 2016 ed il 30 ottobre 2016 che hanno causato notevoli crolli nel territorio comunale è sorta la necessità di provvedere con la massima rapidità alla rimozione di tali detriti solidi al fine di evitare gravi ritardi nelle operazioni di ricostruzione e del ritorno alle normali condizioni di vita della popolazione coinvolta;

CHE in conseguenza di ciò, risultano presenti sul territorio comunale accumuli di detriti e rifiuti solidi residui dei crolli e delle distruzioni causate dagli eventi sismici.

PRECISATO che è ampiamente dimostrata l'esistenza della grave necessità pubblica di procedere al reperimento di aree da adibire, mediante le necessarie opere di adeguamento, a piazzole di scarica e/o stoccaggio.

VISTO il DPCM del 25 agosto 2016 "dichiarazione stato di emergenza in conseguenza degli eccezionali eventi sismici che il giorno 24 agosto 2016 hanno colpito il territorio delle regioni Abruzzo, Lazio, Marche e Umbria";

VISTO il decreto del Presidente n. 106 del 12 settembre 2016 "eccezionale evento sismico del giorno 24 agosto 2016. O.C.D.P.C. n. 388 del 26 agosto 2016. Nomina Delegato Soggetto Attuatore Regione Marche;

VISTE le ordinanze del Capo del Dipartimento della Protezione Civile n. 391 articolo 3 e 394 articolo 11, dove vengono disciplinati gli interventi necessari per la gestione, rimozione e smaltimento macerie sisma 2016;

VISTA l'OCDPC n. 399/2016 che all'articolo 5 detta ulteriori disposizioni in materia di raccolta e trasporto del materiale derivante dal crollo totale e/o parziale degli edifici;

VISTO l'articolo 28 del D.L. n. 189 del 17 ottobre 2016 che ulteriormente sancisce la continuità operativa delle azioni poste in essere prima dell'entrata in vigore del detto decreto, ratificando i provvedimenti già adottati ai sensi delle disposizioni contenute nelle Ordinanze.

CONSIDERATO che a seguito dei sopralluoghi e le risultanze delle C. d S. (10.09.2016 e 17.10.2016) cui hanno partecipato, i funzionari tecnici del Dipartimento protezione civile regionale di concerto con il personale del comando VVF, della Di.Coma.C., dei tecnici del comune di Arquata del Tronto, è stata individuata l'area per un sito temporaneo delle macerie presso la proprietà UNIMER Spa ad Arquata del Tronto – S.S.4 Salaria al Km

145 individuata catastalmente al foglio mappale n. 59, particella 910 giudicate idonee alla funzione di cui trattasi.

PRESO ATTO CHE l'articolo 3, comma 7 dell'ordinanza del Capo del Dipartimento della Protezione Civile n. 391 disciplina che le Regioni in qualità di soggetti responsabili per l'attuazione delle misure in materia di raccolta e trasporto del materiale derivante dai crolli si avvalgono dei Comuni;

CHE il Soggetto Attuatore, Regione Marche Dipartimento per le Politiche Integrate di Sicurezza per la Protezione Civile, con nota prot.788010 del 07.11.2016, ha comunicato per i provvedimenti conseguenti, l'individuazione del sito per il deposito temporaneo delle macerie derivanti dai crolli dovuti al sisma del 24.08.2016 presso la proprietà UNIMER Spa ad Arquata del Tronto – S.S.4 Salaria al Km 145 individuata catastalmente al foglio mappale n. 59, particella 910 (porzione).

RITENUTO di dover emettere il presente atto contingibile ed urgente di individuazione dell'area di deposito temporaneo in argomento.

VISTI gli articoli 50, comma 6, 54 comma 2 del D. Lgs 267/2000 Testo Unico delle leggi sull'Ordinamento degli Enti Locali relativi alla disciplina delle ordinanze contingibili ed urgenti.

ORDINA

- 1) per le ragioni ampiamente esposte nelle premesse, con effetto immediato di individuare l'area di stoccaggio temporaneo delle macerie rimosse nel territorio comunale, capoluogo e frazioni, per un periodo di 365 giorni dalla data di inizio lavori della Ditta aggiudicataria della gara d'appalto indetta, ai sensi dell'articolo 60 del D.Lgs. n. 50/2016, dal Soggetto Attuatore, salvo proroga, distinta catastalmente al foglio n. 59, particella 910, come indicata nelle planimetrie allegate alla presente Ordinanza, di proprietà della UNIMER s.p.a. sita in Zona Industriale di Pescara del Tronto del Comune di Arquata del Tronto;
- 2) di adibire la suddetta ad area di stoccaggio e discarica detriti, macerie, ramaglie, legname e quant'altro venga asportato dai luoghi del dissesto;
- 3) di stabilire che in ogni caso tale area verrà riconsegnata al legittimo proprietario, dopo che saranno venuti meno i motivi di urgenza ed indifferibilità conseguenti all'evento verificatosi;
- 4) di precisare che al momento della immissione in possesso verrà redatto il verbale sullo stato di consistenza dei luoghi, in contraddittorio con la proprietà o, nel caso di assenza, alla presenza di almeno due (2) testimoni;
- 5) di rinviare ad un successivo atto la determinazione della disponibilità e del possesso dell'area, in capo al Soggetto Attuatore per il sisma 2016;
- 6) di notificare il presente provvedimento ai proprietari dell'area individuata UNIMER SPA;

L'Ufficio incaricato darà adeguata pubblicità al provvedimento mediante affissione della presente ordinanza nell'albo pretorio del Comune di Arquata del Tronto e mediante l'affissione di copia della stessa nell'area a margine della zona interessata.

Il personale della Polizia Municipale, delle forze dell'ordine e tutti gli addetti alla sorveglianza sono incaricati della vigilanza per la piena osservanza della presente ordinanza.

E' fatto obbligo a chiunque di osservare la presente ordinanza.

Copia della Presente ordinanza è inviata a:

- Regione Marche (Dipartimento per le Politiche Integrate di Sicurezza per la Protezione Civile)
- Prefettura di Ascoli Piceno (UTG)
- Provincia di Ascoli Piceno (Servizio Urbanista e Ambiente)
- Questura di Ascoli Piceno
- Comando Carabinieri
- Comando Guardia di Finanza
- Comando del Corpo Forestale dello Stato
- Polizia Municipale
- Comando Provinciale dei Vigili del Fuoco
- Centro Coordinamento Soccorsi (CCS);
- Centro Coordinamento Regionale (CCR);
- Direzione di Comando e Controllo (DICOMAC);
- Centro Operativo Comunale (COC);
- Sportello Unico Attività Produttive PICENO CONSIND;
- Autorità di Bacino Interregionale del Fiume Tronto;
- Soprintendenza per i Beni Ambientali Architettonici delle Marche;
- Parco Nazionale Gran Sasso e Monti della Laga;
- Parco Nazionale dei Monti Sibillini;
- ARPAM Dipartimento di Ascoli Piceno;

COMUNE DI ARQUATA DEL TRONTO
Io sottoscritto Istruttore di Vigilanza, addetto alle notifiche
esterne, certifico di aver notificato copia del presente atto al
Sig. Di Naro Roberto via Rapp. Unives Sud
a mezzo del Servizio Postale con Raccomandata A.R.
n. 76307080580-3
assegnata all'Ufficio Postale di Arquata del Tronto il
09.11.2016
ISTRUTTORE DI VIGILANZA
E. ANGELO PERUZZI



Ciascuno per le rispettive competenze.

Ai sensi degli artt.7 e segg. della L. 241/90, viene individuato quale Responsabile del procedimento il Geom. Fiori Mauro Responsabile del Servizio Territorio e Ambiente del Comune di Arquata del Tronto contattabile al numero 0736 809122.

RENDE NOTO

Che contro la presente Ordinanza sono ammissibili:

- Ricorso al Prefetto entro 30 gg. ovvero - ricorso al T.A.R. entro 60 gg, ovvero - Ricorso straordinario al Capo dello Stato entro 120 gg., tutti decorrenti dalla data di notifica o della piena conoscenza della presente ordinanza.

Dalla Casa Comunale, li 07/11/2016

IL SINDACO
P.I. Aleanero Petrucci

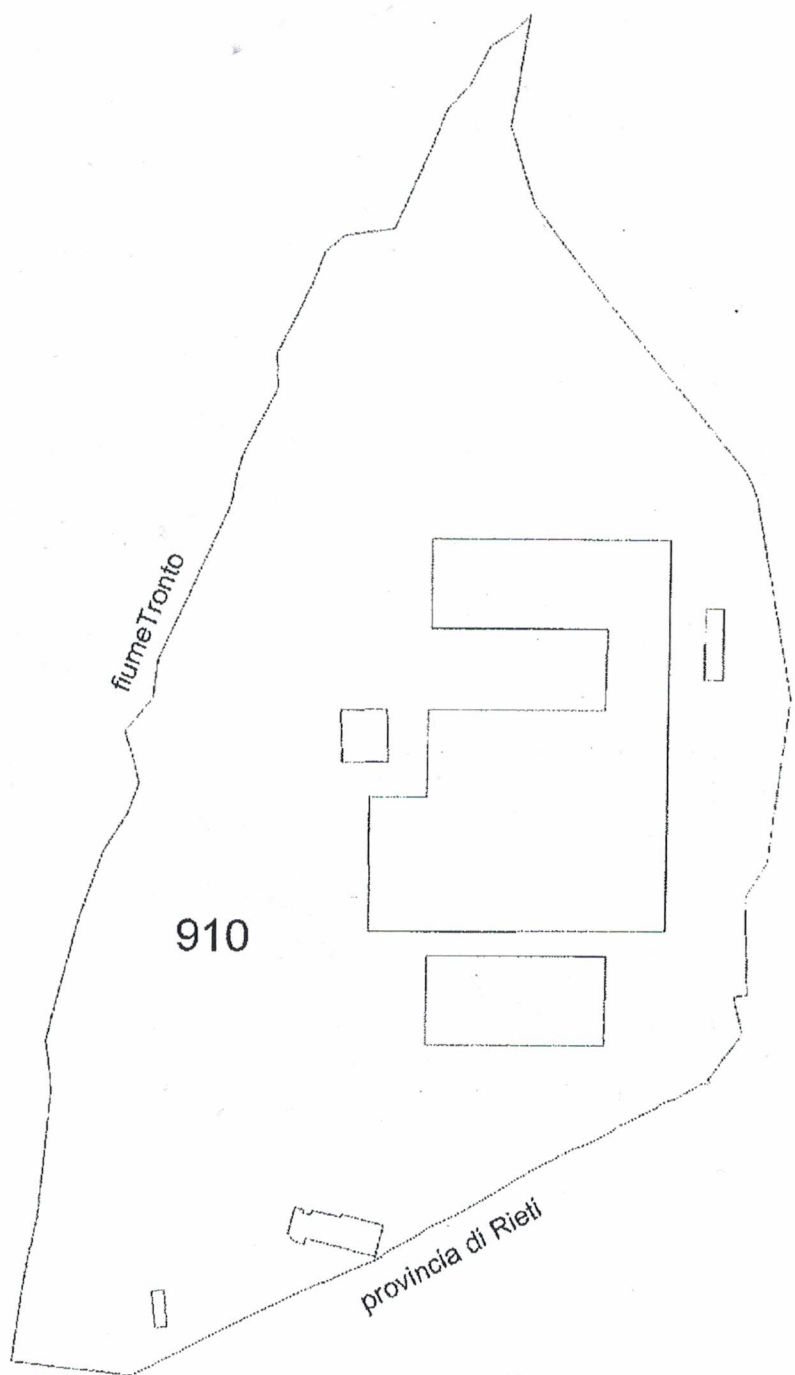


ELABORATO PLANIMETRICO	
^ Compilato da:	Cucchiaroni Enrico
Isritto all'albo:	Architetti
Prov. Ascoli	N. 255

Agenzia del Territorio
CATASTO FABBRICATI
 Ufficio Provinciale di
 Ascoli

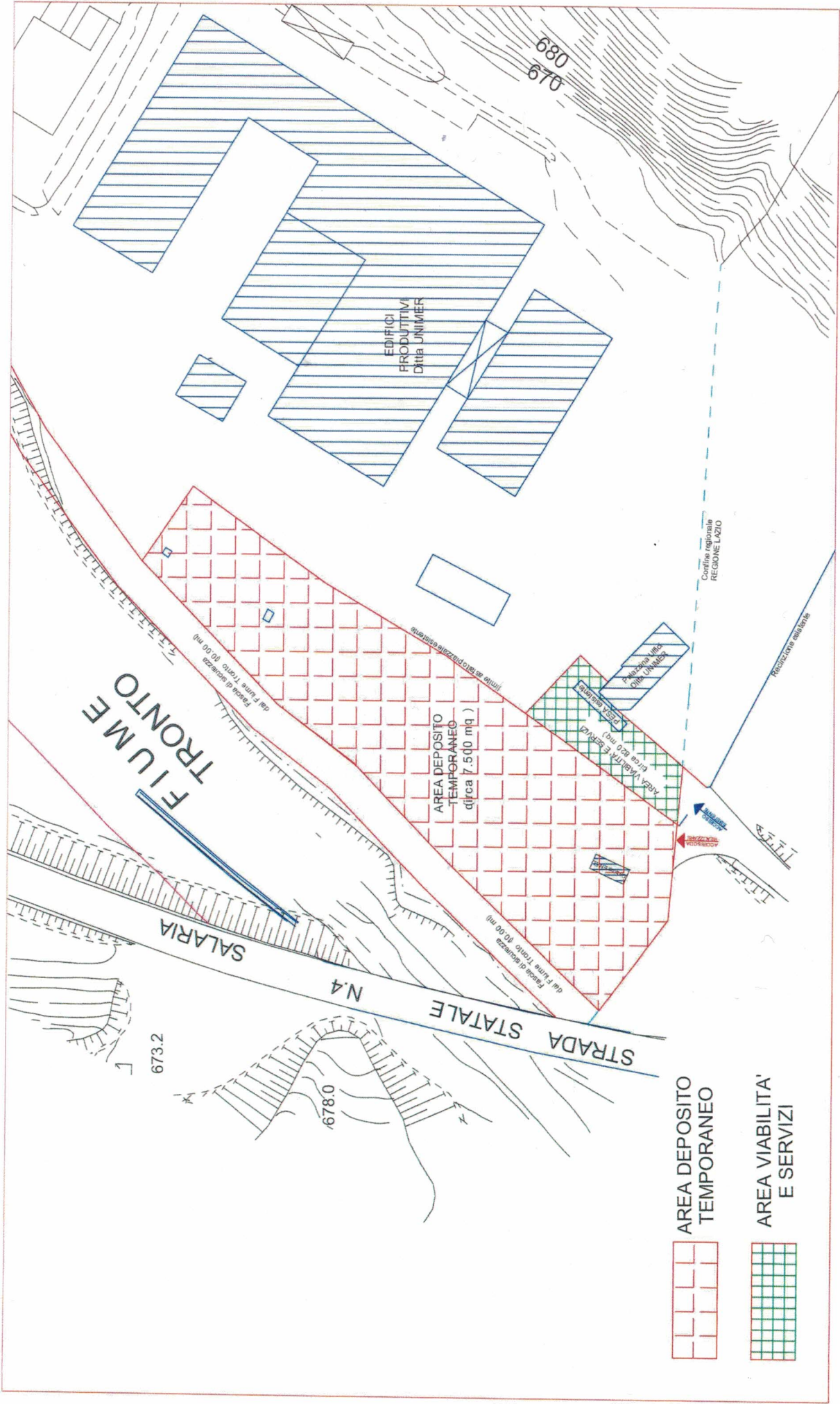
Comune di Arquata Del Tronto		Protocollo n. AP0139503 del 28/08/2012	
Sezione:	Foglio: 59	Particella: 910	Tipo Mappale n. del
Dimostrazione grafica dei subalterni			Scala 1 : 2000

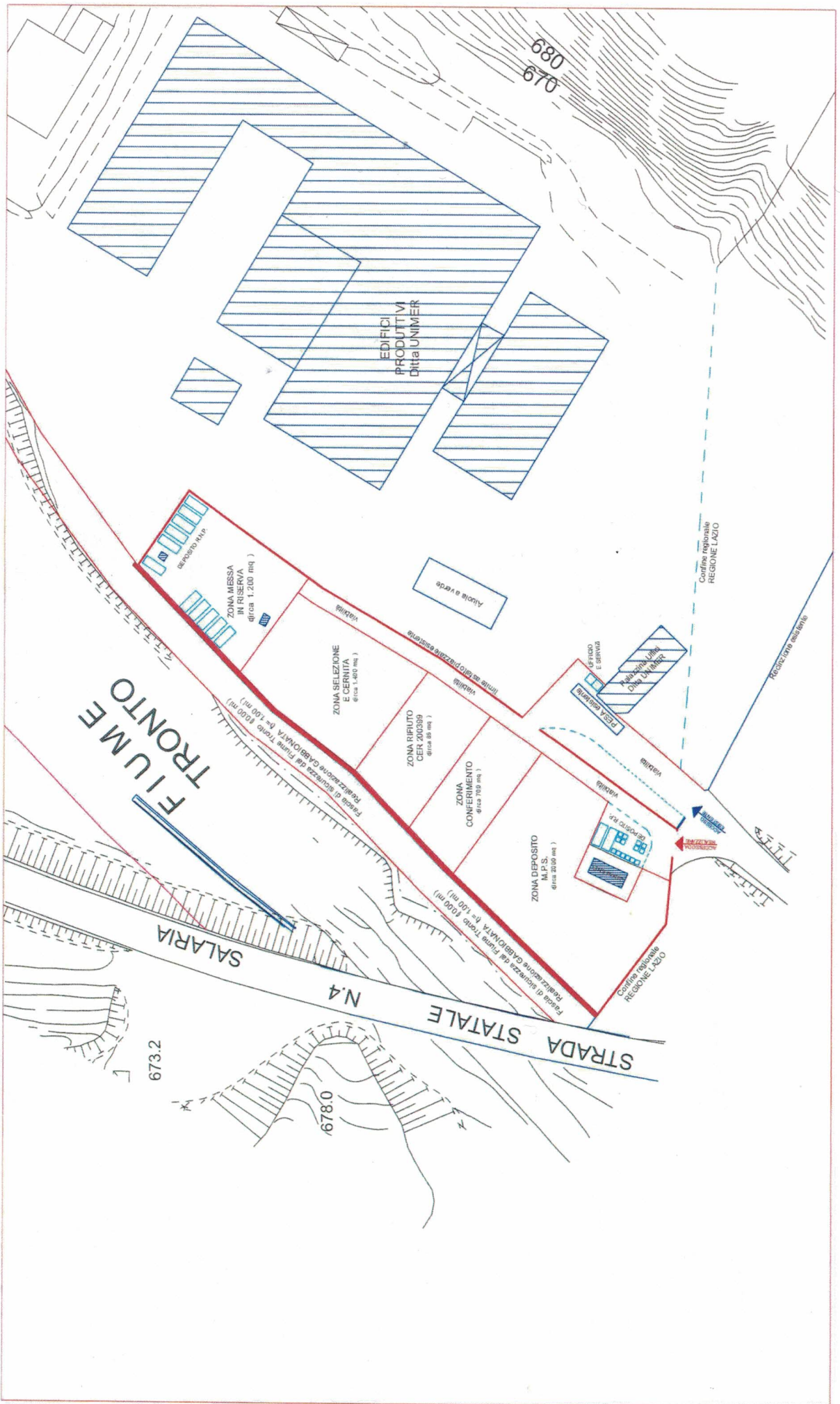
scala 1:2000



Ultima Planimetria in atti

Catasto del Fabbricati - Situazione al 28/08/2012 - Comune di Arquata Del Tronto (AS37) - Foglio: 59 - Particella: 910 - Fiume Tronto





STATALE

Confine regionale
REGIONE LAZIO

Fascia di sicurezza dal Fiume Tronto (10,00 ml)
Realizzazione GABBIONATA (h= 1,00 ml)

ZONA DEPOSITO
M.P.S.
(circa 2000 mq)

ZONA CONFERIMENTO
(circa 700 mq)

ZONA RIFILUTO
CER 200399
(circa 860 mq)

ZONA SELEZIONE
E CERNITA
(circa 1.400 mq)

ZONA MESSA
IN RISERVA
(circa 1.200 mq)

Fascia di sicurezza dal Fiume Tronto (10,00 ml)
Realizzazione GABBIONATA (h= 1,00 ml)

EDIFICI
PRODUTTIVI
Ditta UNIMER

Aiuela a verde

UFFICIO
E SERVIZI
PESA esistente
Palazzina Ufmi
Ditta UNIMER

DEPOSITO R.P.
Laboratori

ACCESSO
ESISTENTE
ACCESSO DA
REALIZZARE

viabilità

viabilità

viabilità

limite asfalto piazzale esistente

viabilità

